

EAK Gutach Ausgleichsflächen - Fläche 2 "Farrenkopf"



280

Legende


Biotoptypen

-  21 Offene Felsbildungen, Block- und Geröllhalden
-  35 Saumvegetation, Dominanzbestände, Hochstauden- und Schlagfluren, Ruderalvegetation
-  36 Heiden, Mager-, Sand- und Trockenrasen
-  54 Schlucht- und Blockwälder
-  55 Buchenreichwälder mittlerer Standorte
-  56 Eichen- und Hainbuchen-Eichen-Wälder mittlerer Standorte
-  58 Sukzessionswälder
-  59 Naturferne Waldbestände

 Fels, Geröll waldbedeckt


 feuchte Waldrinne


Planungsstand


 1-umgesetzt

 2-geplant

Schutzgebiete

 Naturschutzgebiet

 FFH-Gebiet

 § 32 Biotop

 Flurstücke

562/1 567/1

560/1 606/1

59.20

2

2 Farrenkopf

35.50

1

59.20

3

35.50

4

1:1.500