
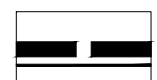


LEGENDE:

1. PLANUNGSRECHTLICHE FESTSETZUNGEN (§ 9 BauGB)

-  STRASSENVERKEHRSFLÄCHEN - ÖFFENTLICH (§ 9 Abs. 1 Nr. 11 BauGB)
-  GRENZE DES RÄUMLICHEN GELTUNGSBEREICHES DES VORHABENBEZOGENEN BEBAUUNGSPLANS (§ 9 Abs. 7 BauGB)

2. HINWEISE

-  BESTEHENDE GEBÄUDE LT. KATASTER

JEGLICHE ÄNDERUNG, VERVIELFÄLTIGUNG ODER WEITERGABE DER DATEN BEDARF DER ZUSTIMMUNG DES PLANUNGSBÜROS FISCHER.

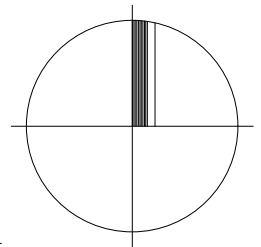
FÜR NACHRICHTLICH ÜBERNOMMENE EINTRÄGE (Z. B. LEITUNGSTRASSEN, KATASTERGRUNDLAGEN) WIRD KEINE GEWÄHR ÜBERNOMMEN.

DIE DATEN DES LANDESVERMESSUNGSAMTES SIND GESETZLICH GESCHÜTZT. WER DIE DATEN UNBEFUGT VERVIELFÄLTIGT, UMARBEITET ODER VERBREITET HANDELT NACH § 17 (1) VermG ORDNUNGSWIDRIG.

GEMEINDE GUTACH

VORHABENBEZOGENER BEBAUUNGSPLAN

"SCHREINERGASSE"



ZEICHNERISCHER TEIL VERFAHREN NACH § 13a BauGB

AUFGESTELLT
 NACH § 2 ABS. 1 BAUGB VOM 23.09.2004
 DURCH BESCHLUSS DES GEMEINDERATES
 ORTSÜBLICHE BEKANNTMACHUNG

VOM _____
 AM _____

ÖFFENTLICH AUSGELEGEN
 NACH § 3 ABS. 2 BAUGB VOM 23.09.2004
 IN DER ZEIT
 ORTSÜBLICHE BEKANNTMACHUNG

VOM _____
 BIS _____
 AM _____

ALS SATZUNG BESCHLOSSEN
 NACH § 10 ABS. 1 BAUGB VOM 23.09.2004
 i.V.m. § 74 LBO UND § 4 ABS. 1 GemO

AM _____

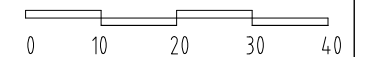
AUSFERTIGUNG
 ES WIRD BESTÄTIGT, DASS DER INHALT DIESES PLANES SOWIE
 DIE TEXTLICHEN FESTSETZUNGEN UNTER BEACHTUNG DES VOR-
 STEHENDEN VERFAHRENS MIT DEN HIERZU ERGANGENEN BESCHLÜS-
 SEN DES GEMEINDERATES DER GEMEINDE GUTACH
 ÜBEREINSTIMMT.
 GUTACH, DEN _____

DER BÜRGERMEISTER _____

RECHTSVERBINDLICH
 NACH § 10 ABS. 3 BAUGB VOM 23.09.2004
 DURCH BEKANNTMACHUNG

VOM _____

PLANUNGSBÜRO FISCHER 
 79100 FREIBURG, GÜNTERSTALSTR. 32, TEL. 0761/70342-0, FAX. 70342-24
 email info@planungsbuerofischer.de, www.planungsbuerofischer.de

ORIGINAL-
 MABSTAB : **1 : 1000**


PLAN NR.:	DATUM: 21.06.2017	GEÄNDERT:	FERTIGUNG: _____
PROJ. NR.: 0916142	BEARB.: BU/WAG		ANLAGE: _____
			BLATT: _____